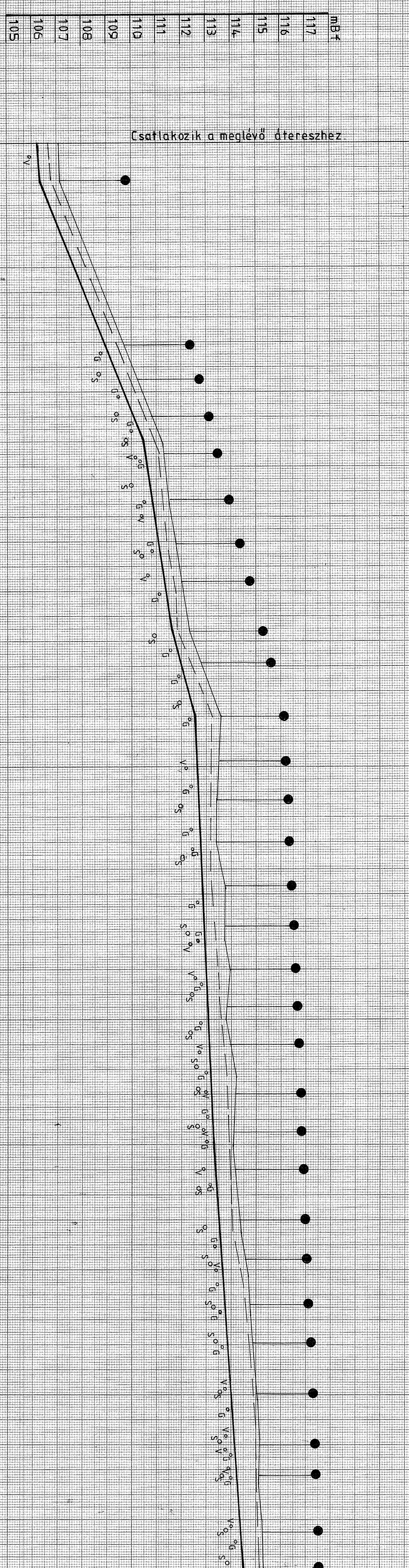
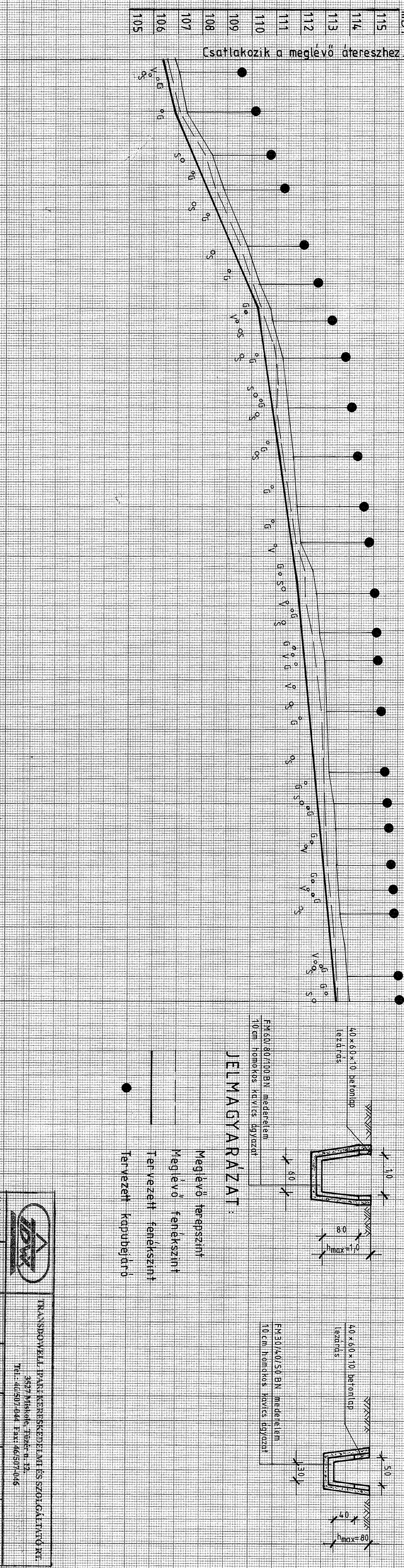


Csatorna jele CS — 1 — 0  
 Beépítés helye Kosuth Lajos út (30/2 hrsz.)  
 Tervezett méter FM 60/80/100 BN  
 VIZOSZLOP MAGASSÁG m 0,60

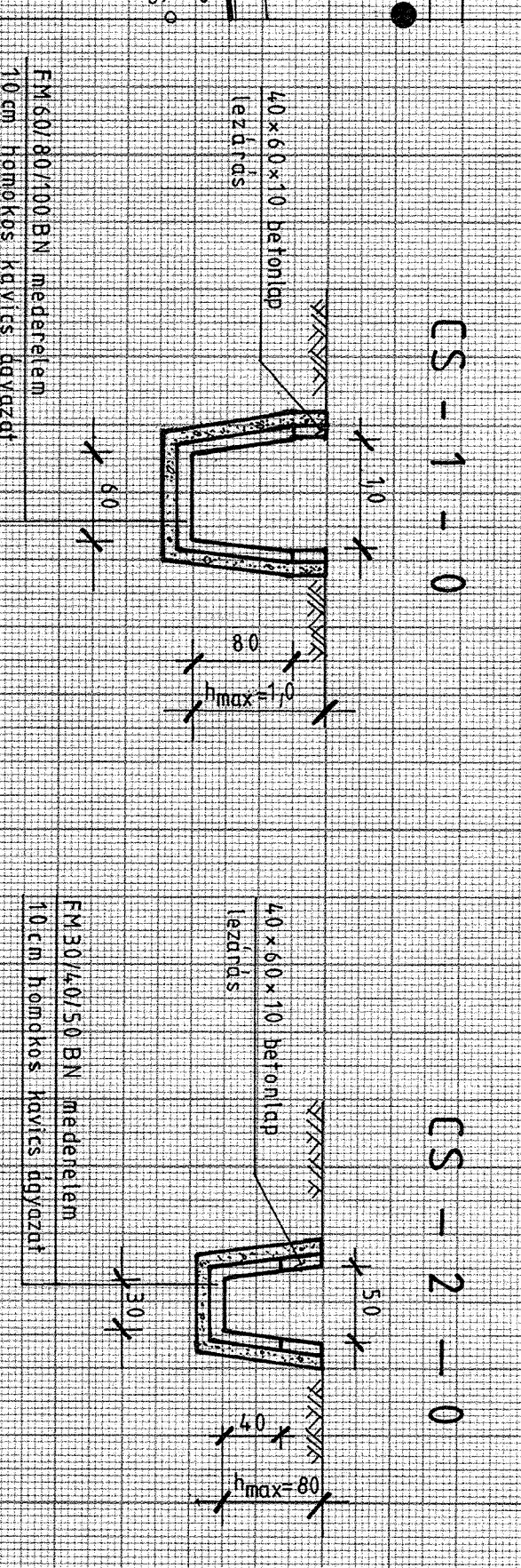


Szelvény szám	km	0+000
Terepszint mBf		106,67
Meglévő fehékszint mBf		106,85
Tervezett fehékszint mBf		107,19
Eszés %		0+015
VIZSZÁLLÍTÓ KÉPESSÉG l/s	6,66	
VIZMENNYISÉG l/s	15,20	
VIZSZÁLLÍTÓ SEBESSÉG m/s	3,13	
	39,8	14,57
	3750	2250
	7,7	4,68
		26,47
		3000
		1,88
		6,25

Csatorna jele CS — 2 — 0  
 Beépítés helye Kosuth Lajos út (30/2 hrsz.)  
 Tervezett méter FN 30/40/50 BN  
 VIZOSZLOP MAGASSÁG m 0,30



Szelvény szám	km	0+000
Terepszint mBf		106,50
Meglévő fehékszint mBf		106,75
Tervezett fehékszint mBf		107,14
Eszés %		0+015
VIZSZÁLLÍTÓ KÉPESSÉG l/s	2,00	
VIZMENNYISÉG l/s	3,78	
VIZSZÁLLÍTÓ SEBESSÉG m/s	3,37	
	4,28	14,28
		2,09
		2,35
		2,63
		9,71



**IBZ** ILLUSZTRÁCIÓS ÉS SZÉLEZÉSI SZOLGÁLTATÓ KFT.

1111 Budapest, Fehérvári út 123. Tel: +36/97/404 Fax: +36/97/404

Projekt neve: RÁTKA KÖZSÉG ÖNKORMÁNYZATA

Projekt helye: RÁTKA község csapadékvíz elvezetési kivitelvi terve

Projekt dátum: 2017. 11. 11.

Projekt méret: 1:1000

Projekt státusz: TDT-1555/2016

HOSSZ- ÉS MINTAKERESZTSZELVÉNY 4:1